



**RÉPUBLIQUE
FRANÇAISE**

*Liberté
Égalité
Fraternité*



OFB : organisation et missions

Rencontre OFB - Ilico - 12 avril 2024



RÉPUBLIQUE
FRANÇAISE

*Liberté
Égalité
Fraternité*



Panorama de l'OFB

5 missions principales



- Police de l'environnement et police sanitaire de la faune sauvage ;
- Connaissance, expertise et recherche sur les espèces, les milieux et les usages ;
- Appui à la mise en œuvre des politiques publiques ;
- Gestion et appui aux gestionnaires d'espaces naturels ;
- Mobilisation des acteurs et des citoyens

La police de l'environnement

- Près de **1 700 inspecteurs de l'environnement**
- **Surveiller** le territoire et **sensibiliser les usagers** à la protection de l'environnement et à la réglementation en vigueur
- **Enquêter, constater et verbaliser** les infractions
- Organiser et délivrer l'examen du **permis de chasser**
- Une brigade pour **lutter contre les trafics d'espèces** menacées d'extinction



© Philippe Massit / OFB



© Philippe Massit / OFB



© Philippe Massit / OFB

L'expertise scientifique et technique

- Développer la connaissance et l'expertise scientifique sur **les espèces, les milieux, les services rendus par la biodiversité et les pressions qu'elle subit**, créer les conditions d'un dialogue sur la gestion concertée des espèces chassées
- Elaborer et mettre en œuvre des **directives européennes, des stratégies nationales**, et des **plans d'actions, de protection ou de gestion** de la biodiversité
- Piloter l'**Observatoire national de la biodiversité (ONB)**
- Participer aux **inventaires** et à la **surveillance de la biodiversité**



© Philippe Massit / OFB



© Philippe Massit / OFB



© Philippe Massit / OFB

L'appui aux politiques publiques

- Forte implantation territoriale qui place l'OFB au **cœur des réseaux d'acteurs** de la biodiversité (collectivités, entreprises, ...)
- Coordonner / animer des **réseaux de gestionnaires** (parcs nationaux, aires marines protégées, conservatoires botaniques nationaux, ...)
- Créer / animer le réseau des **Agences régionales de la biodiversité**
- **Accompagner les collectivités** avec des dispositifs nationaux (Territoires engagés pour la nature, Atlas de la biodiversité communale, ...)



© Gilles Lecuir



© Antoine Forget / OFB



© Ophélie Ricci / ARB IDF

Mobiliser la société et favoriser l' enrôlement

- Encourager et accompagner les entreprises, les collectivités, les associations, les usagers de la nature à s'engager à leur mesure grâce au dispositif « **Engagés pour la nature** »
- Sensibiliser, informer, éduquer le **grand public**
- Elaborer des programmes à destination des **scolaires** : aires éducatives,
- le "Fundi du lagon", les p'tits mousses de l'Iroise...
- **Promouvoir des produits et services engagés** en faveur de la préservation de la biodiversité via deux marques commerciales : Esprit parc national et Végétal local



Gérer des espaces protégés

- 8 **parcs naturels marins** visent la connaissance, la protection d'écosystèmes remarquables (côtiers et au large) et le développement durable d'activités
- Le **sanctuaire Agoa**, aire marine protégée de plus de 140 000 km², contribue à mieux connaître et protéger les mammifères marins
- Une **trentaine d'espaces protégés terrestres** (réserves de chasse et de faune sauvage, réserves naturelles nationales, etc.) qui recouvrent une grande diversité de milieux
- **11 parcs nationaux**, rattachés à l'OFB, allient des missions de conservation et de développement durable sur plus de 60 000 km² (soit 5% du territoire national)
- **107 sites Natura 2 000** situés sur terre ou en mer (gérés ou cogérés par l'OFB)



© Gilles Esposito / OFB



© Louis-Gérard D'Escrienne / OFB



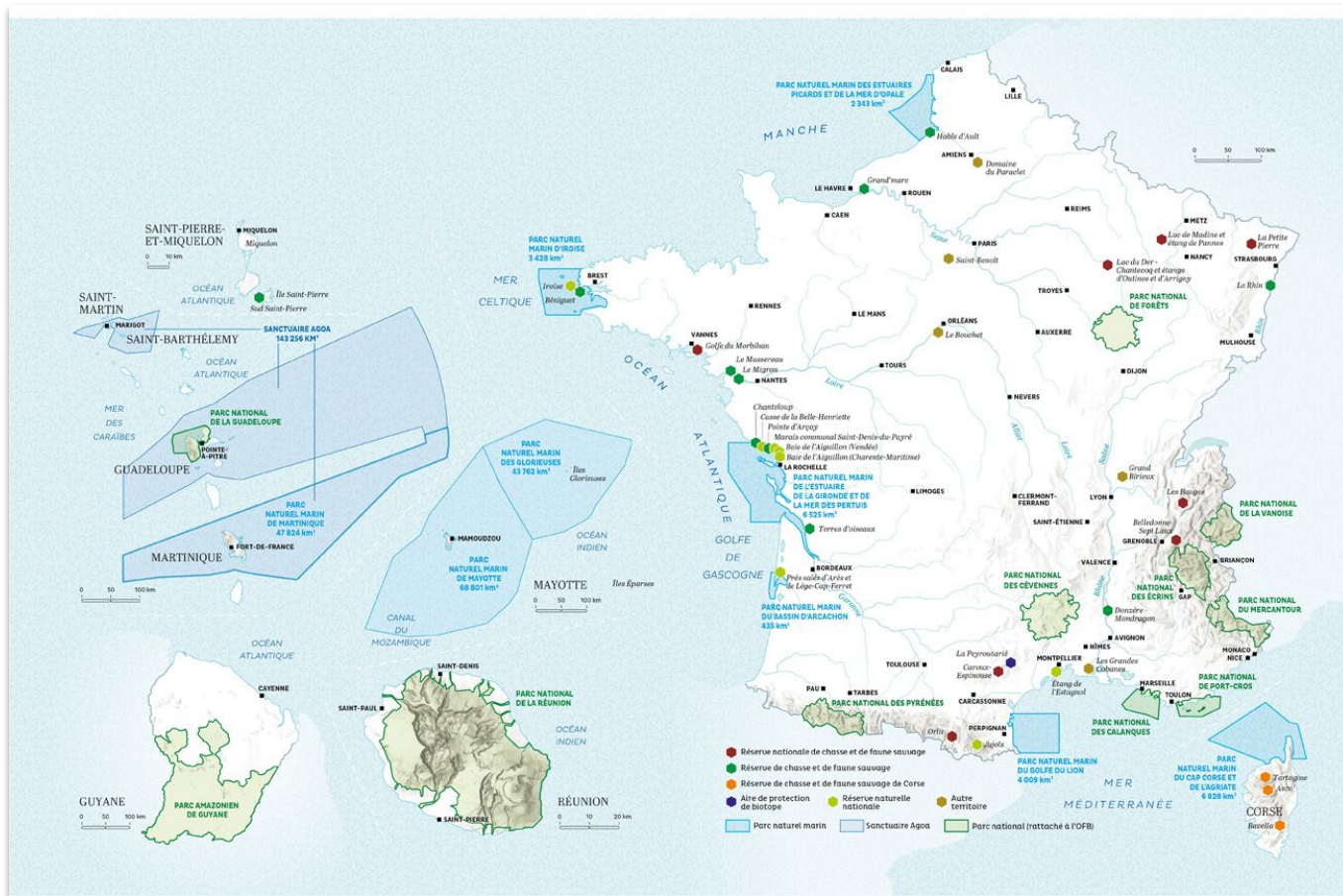
© David Laffitte / OFB



RÉPUBLIQUE
FRANÇAISE

Liberté
Égalité
Fraternité

Gérer des espaces protégés

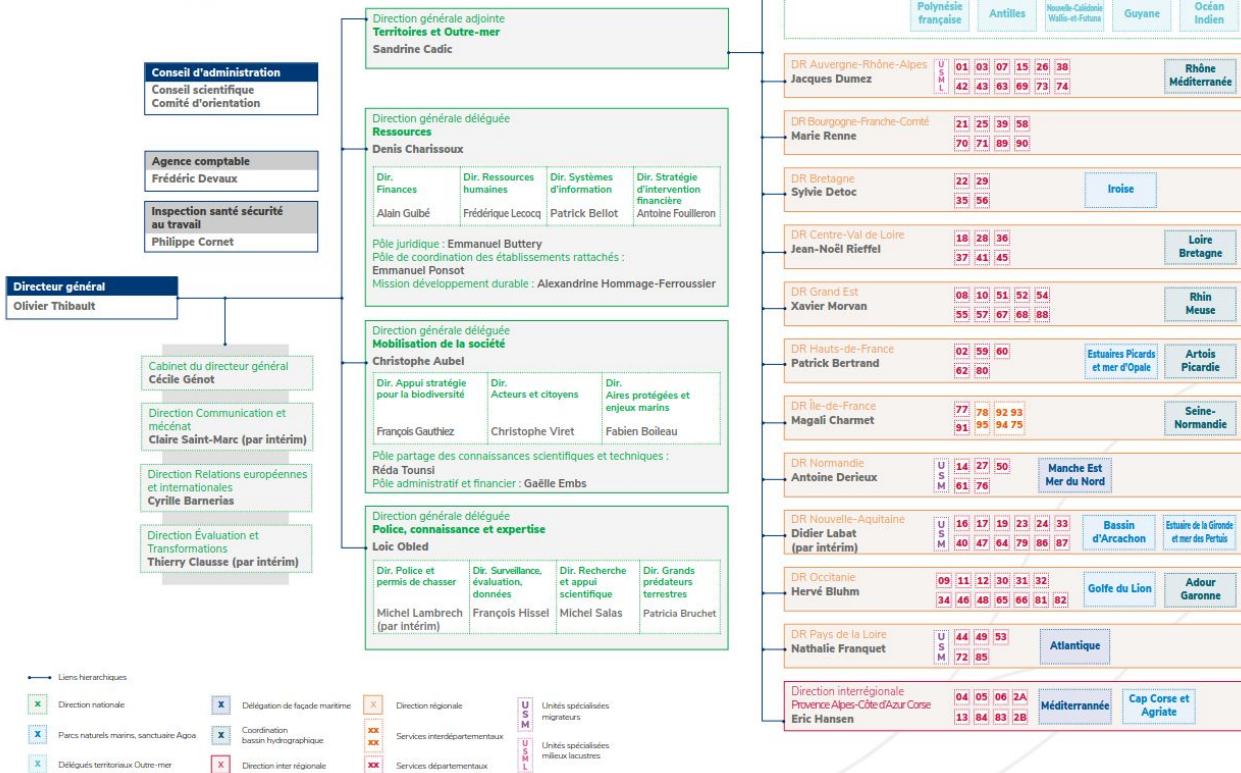


Organisation de l'OFB

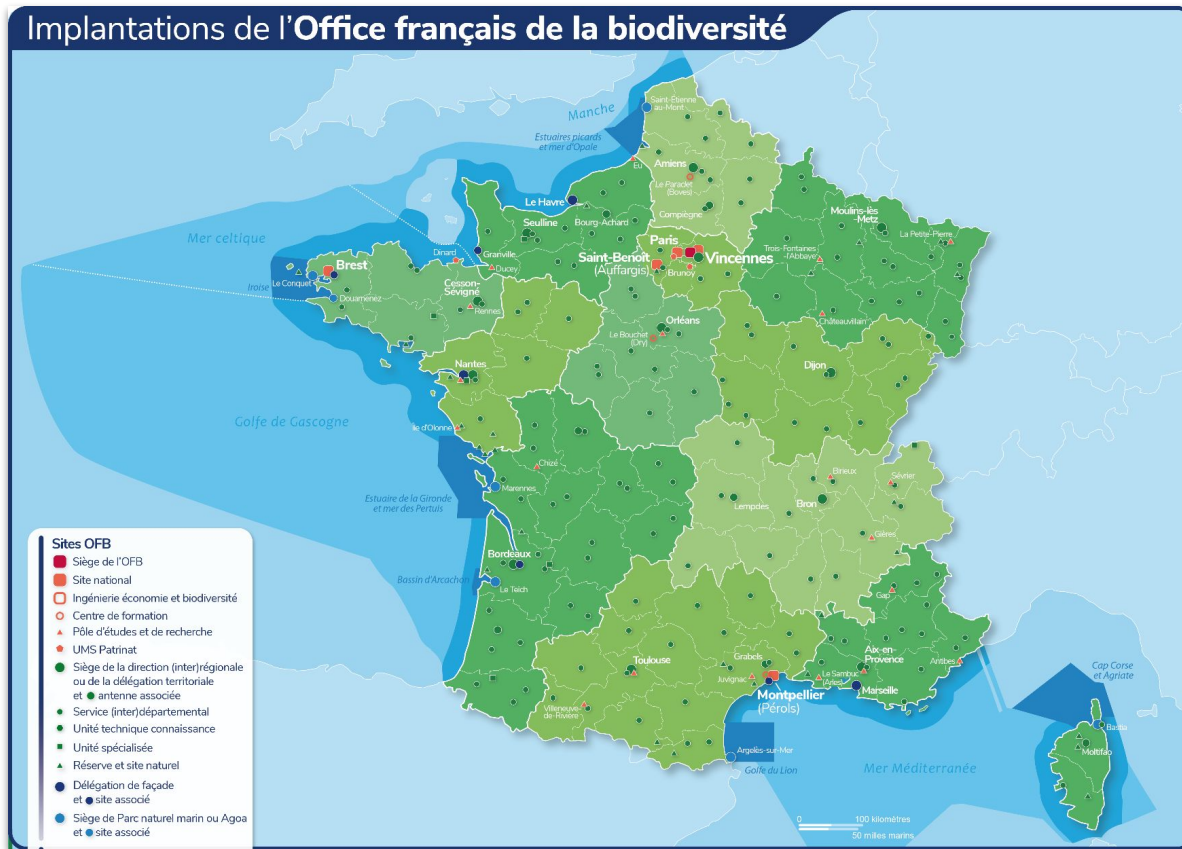


Macro-organigramme de l'Office français de la biodiversité

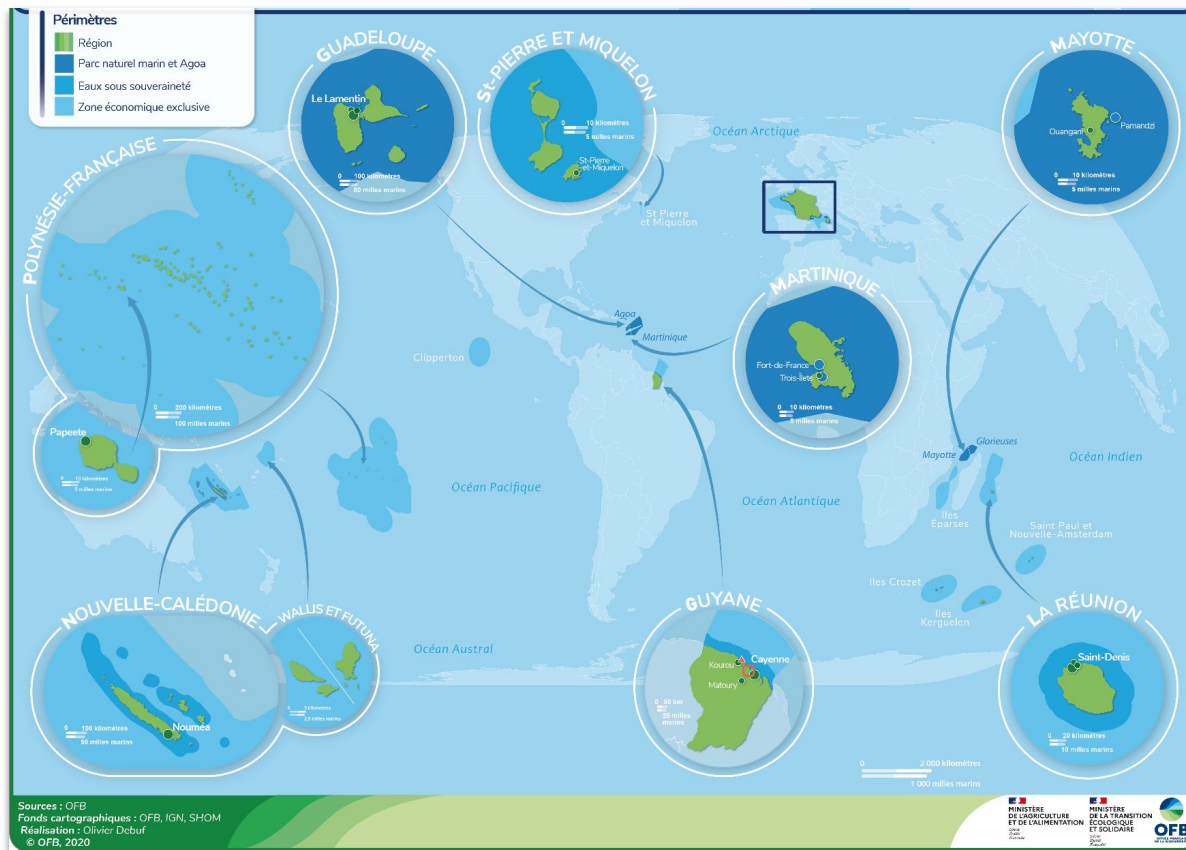
Janvier 2024



Les implantations de l'OFB



Les implantations de l'OFB





RÉPUBLIQUE
FRANÇAISE

*Liberté
Égalité
Fraternité*

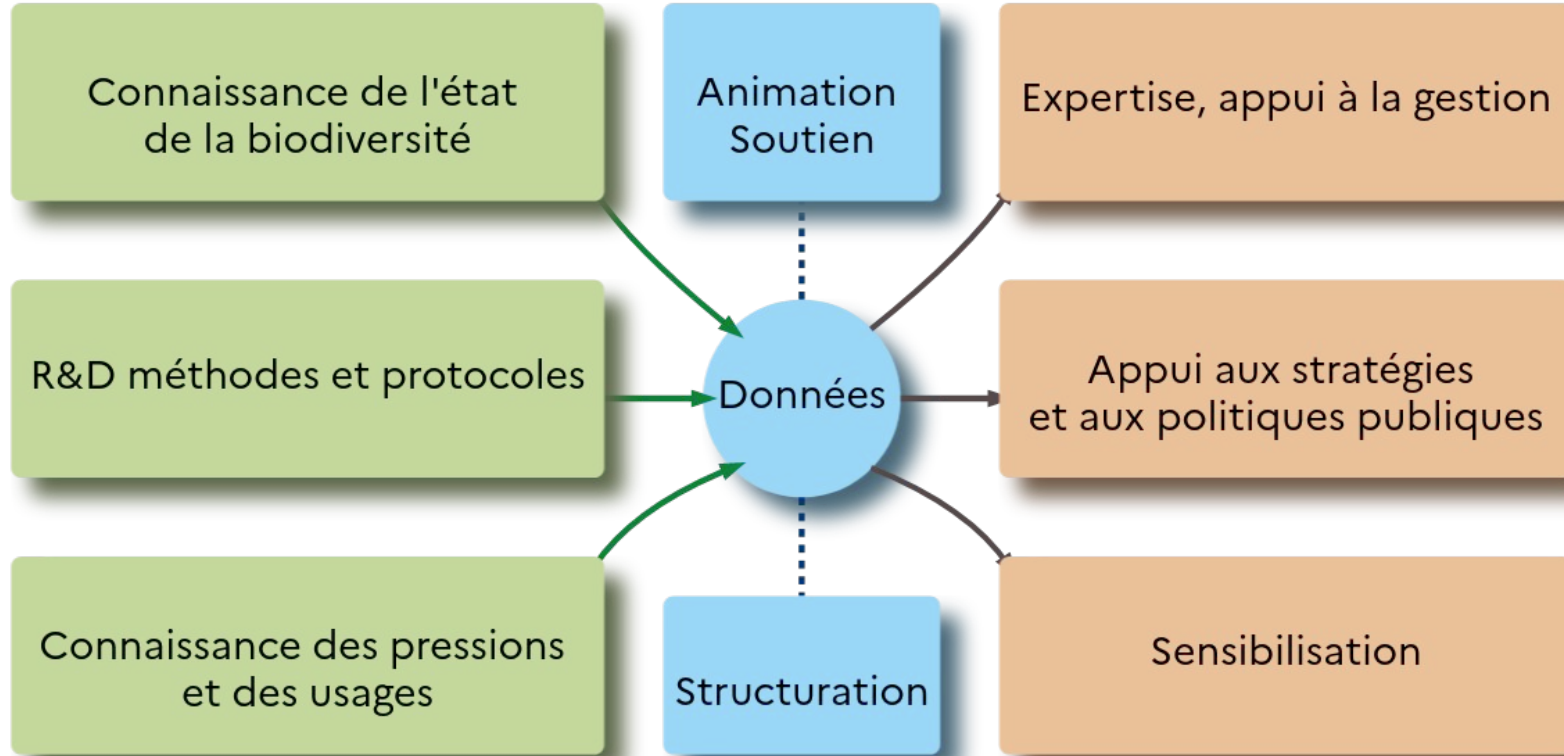


OFB
OFFICE FRANÇAIS
DE LA BIODIVERSITÉ

La DSUED et son organisation sur la mer

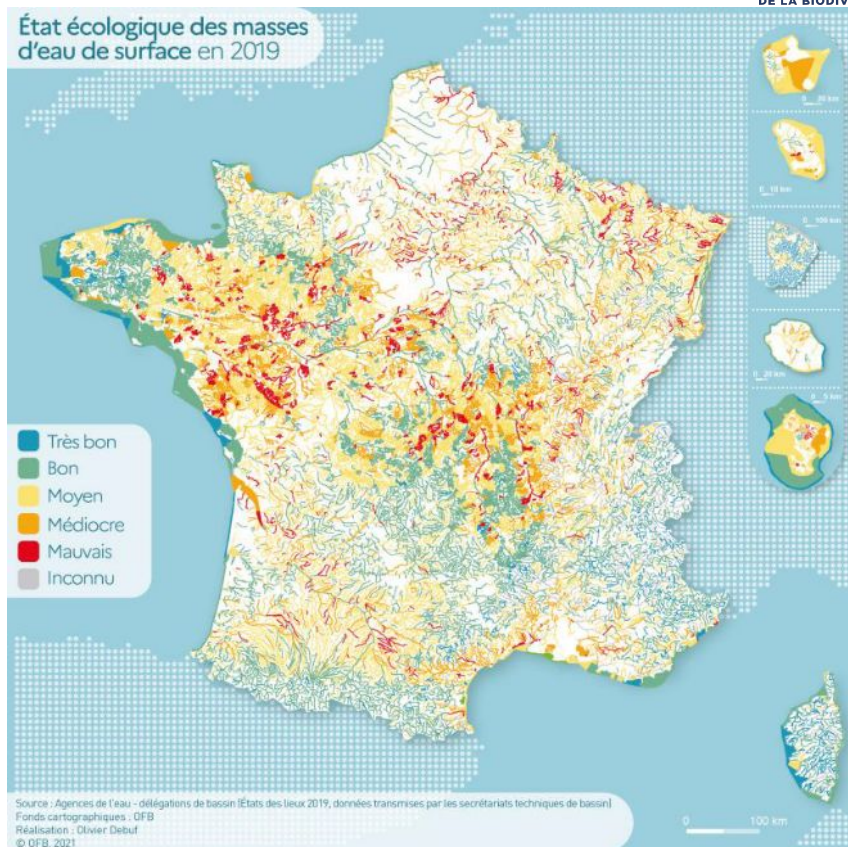


Le positionnement de la DSUED



La directive cadre sur l'eau

- Objectif : atteinte du bon état des eaux pour 2027 et non dégradation
- Méthode commune en 4 documents par grands bassins tous les 6 ans :
 - l'état des lieux (liste des activités/usages et de leurs impacts sur l'état des milieux aquatiques)
 - le programme de surveillance (pour évaluer l'état des masses d'eau et définir les objectifs)
 - le plan de gestion par bassin fixe les objectifs environnementaux (SDAGE)
 - le programme de mesures définit les actions qui vont permettre d'atteindre les objectifs fixés
- Rôle OFB
 - coordination du SIE, du SISPEA
 - coordination du référentiel techniques des méthodes et protocoles
 - coordination des rapportages
 - R&D : accompagnement restauration, connaissance
 - expertise



La DCSMM

DCE – Directive 2000/20/60 – 23/10/2000

- un objectif de résultats
- atteinte ou maintien du **Bon Etat des Masses d'Eau** à l'horizon 2009 (2015, 2021...)
- 6 bassins hydrographiques



DCSMM - Directive 2008/56/CE – 17/06/2008

- un objectif de résultats
- atteinte ou maintien du **Bon Etat Ecologique** des Eaux marines sur le territoire européen à l'horizon 2020
- 4 sous régions marines



La DCSMM

DCE – Directive 2000/20/60 – 23/10/2000

- un objectif de résultats
- atteinte ou maintien du **Bon Etat des Masses d'Eau** à l'horizon 2009 (2015, 2021...)
- 6 bassins hydrographiques
- mise en œuvre à l'échelle des **Masses d'Eau** (MESUP, MESOUT, METC)
- des **cycles de 6 ans** (EDL, Programme de surveillance, programme de mesures)



DCSMM – Directive 2008/56/CE – 17/06/2008

- un objectif de résultats
- atteinte ou maintien du **Bon Etat Ecologique des Eaux marines** sur le territoire européen à l'horizon 2020
- 4 sous régions marines
- mise en œuvre à l'échelle des **façades maritimes**
- des **cycles de 6 ans** (évaluation environnementale, programme de surveillance, programme d'actions)



La DHFF

Rapportage tous les 6 ans

- Objectif : vise à la conservation de d'habitats rares et caractéristiques, des espèces de plantes et d'animaux vulnérables ou endémiques à l'échelle de l'UE.
 - Désignation en 1374 zones spéciales de conservation (ZSC) au sein du réseau Natura 2000 les sites présentant des habitats ou des espèces d'intérêt communautaire.
 - Les habitats et espèces d'intérêt communautaire sont désignés par les annexes de la directive
 - Annexe 1 : habitats (172 en France dont 43 prioritaires sur les 231 désignés)
 - Annexe 2 : espèces (140 en France sur les 632 listées)
- Rôle de l'OFB / Patrinat
 - Animation des experts (plus de 500) dans les exercices d'évaluation
 - Coordination des SI et apport de données : SINP, BDD N2000, mesures de gestion
 - Evaluation de l'efficacité des mesures de gestion N2000

Espèces et habitats

Toutes annexes

- 307 espèces et 132 habitats en 2019

Par régions biogéographiques



Tous les 6 ans (2007, 2013, 2019)

Résultats :

Evaluation de l'état de conservation

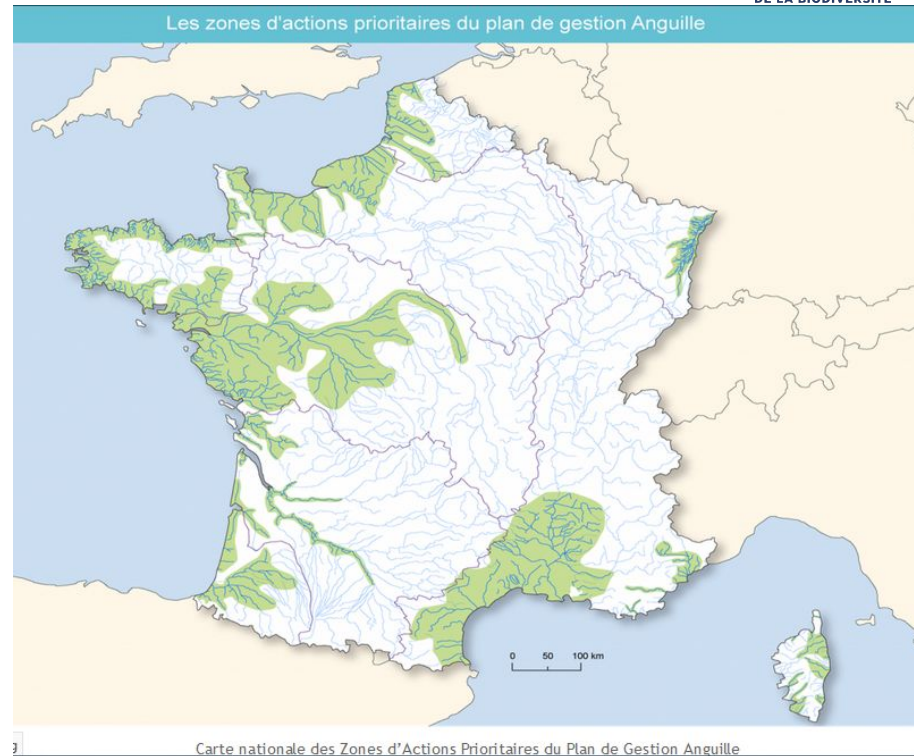
Défavorable-
mauvais

Défavorable-
inadéquat

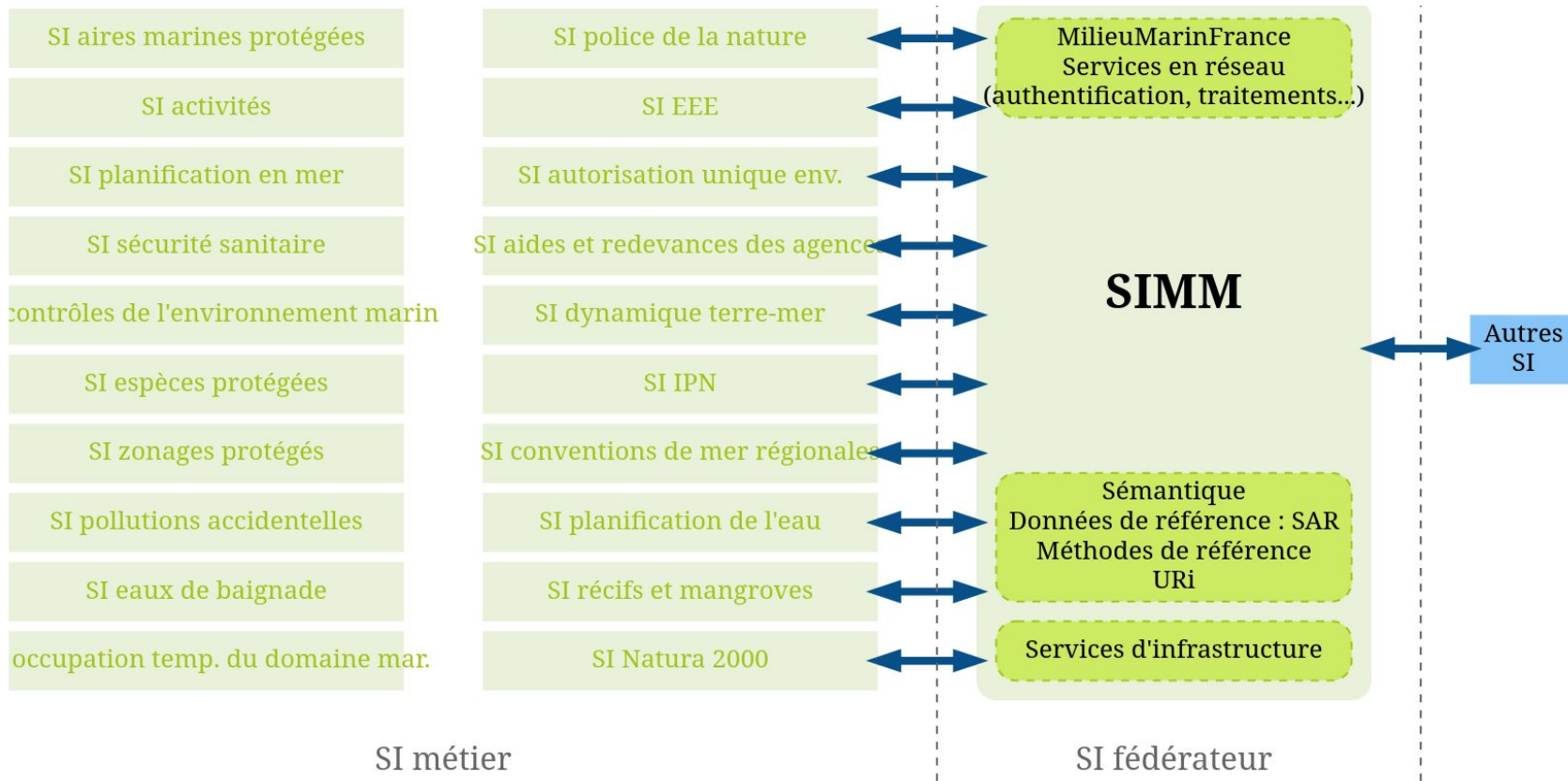
Favorable

Le règlement anguilles


- Objectif : réduire significativement les pressions sur l'anguille européenne et permettre sa restauration.
- Moyens : mesures sur les différents types de pêcheries, les obstacles à la circulation des anguilles, le repeuplement, la restauration des habitats et les contaminations (plan gestion anguille 2010).
- Rapportage tous les 3 ans pour les 3 premiers (2012-2015-2018) puis tous les 6 ans
 - Biomasse d'anguilles argentées s'échappant vers la mer
 - Mortalité par la pêche
 - Mortalité par les facteurs anthropiques extérieurs à la pêche
 - Repeuplement
- Rôle OFB
 - aides aux politiques publiques : avis sur quotas civelles, avis et expérimentations sur repeuplement, rapportage
 - évaluation du statut de conservation : participation au CIEM, modèles d'évaluation des stocks
 - évaluation et gestion des impacts : quantification des captures, R&D pour les dispositifs de franchissement



Les systèmes d'information



- Un dispositif partenarial d'élaboration d'indicateurs en appui aux politiques publiques et pour l'information du public






RÉPUBLIQUE
FRANÇAISE

*Liberté
Égalité
Fraternité*



OFB
OFFICE FRANÇAIS
DE LA BIODIVERSITÉ



**Quelle organisation pour l'appui
scientifique et technique à la DCSMM ?**

Des nouveaux rôles pour l'OFB

Appui à la coordination de façade (DIRM)

- Contribution au ST PAMM, notamment pour l'élaboration et la mise en oeuvre des PAMM
- Production des éléments de façade

Pilotage opérationnel de la surveillance

- Construction locale et mise en oeuvre de dispositifs de surveillance
- Développement des banques de données, bancarisation des données, administration, qualification
- Réalisation des évaluations dont consolidation des expertises locales
- Préparation des éléments des rapports

Coordination technique nationale

- Approche inter-descripteurs, inter-volets
- Appui DEB pour l'élaboration du cadrage national
- Coordination des volets : PdS, BEE, DCSMM

Coordination d'ETN

- Interface avec les scientifiques
- Définition d'indicateurs et de protocoles
- Définition des stratégies de surveillance

Expertise sur certains descripteurs

- R&D : surveillance, évaluation
- Réponse aux sollicitations de la coordination technique nationale et des pilotes opérationnels

Une organisation polarisée par descripteur

Groupe 1 : mégafaune

	D1 - Biodiversité, mammifères marins
	D1 - Biodiversité, oiseaux marins
	D1 - Biodiversité, tortues marines
	D11 - Bruit sous-marin
Groupe 2 : colonne d'eau, ENI et réseau trophique	
	D1 - Biodiversité, habitats pélagiques
	D2 - ENI
	D4 - Réseaux trophiques
	D5 - Eutrophisation

Groupe 3 : benthos et milieu physique

	D1 - Biodiversité, habitats benthiques
	D6 - Intégrité des fonds marins
	D7 - Changements hydrographiques
Groupe 4 : poissons et céphalopodes	
	D1 - Biodiversité, céphalopodes
	D1 - Biodiversité, poissons
	D3 - Espèces commerciales

Groupe 5 : pollutions

	D10 - Déchets marins
	D8 - Contaminants
	D3 - Espèces commerciales

Le pilotage opérationnel de la surveillance DCSMM

Descripteur	Côte	Large
ETN Mégafaune		
D1 - Biodiversité, mammifères marins	OFB	OFB
D1 - Biodiversité, oiseaux marins	OFB	OFB
D1 - Biodiversité, tortues marines	OFB	OFB
D11 - Bruit sous-marin	OFB	OFB
ETN Colonne d'eau		
D1 - Biodiversité, habitats pélagiques	AE	AE
D2 - Espèces non indigènes	OFB	Cycle 4
D4 - Réseaux trophiques	Cycle 4	Cycle 4
D5 - Eutrophisation	AE	AE
ETN Benthos et milieu physique		
D1 - Biodiversité, habitats benthiques	AE	OFB
D6 - Intégrité des fonds marins	AE	OFB
D7 - Changements hydrographiques	AE	OFB
ETN Poissons et céphalopodes		
D1 - Biodiversité, céphalopodes	Cycle 4	Cycle 4
D1 - Biodiversité, poissons	AE	OFB
D3 - Espèces commerciales	DEB/DGAMPA	DEB/DGAMPA
ETN Contamination anthropique		
D10 - Déchets marins	AE	AE
D8 - Contaminants	AE	AE
D9 - Questions sanitaires	DEB/DGAL	DEB/DGAL

Le périmètre des services de la DSUED sur la mer

Service SEMM

- Coordination de la mise en oeuvre opérationnelle des directives sur le milieu marin (DCE Elit, DCSMM, DHFF, DO), sur les volets surveillance et évaluation
- Coordination des PdS et du bon état écologique
- Organisation de la R&D
- Contribution à l'élaboration des OE et PDA
- Bancarisation et diffusion des données
- Contribution au SIMM et au SIB
- Préparation des rapportages au titre des directives et conventions
- Participation à l'observatoire éolien en mer, pilotage de programmes nationaux
- Contribution à la programmation d'activités en matière de connaissance et données
- Appui aux services territoriaux en matière d'évaluation et de données

Equipe milieux marins de Patrinat

- Développement des référentiels : espèces, espaces gérés et réglementés, écosystèmes
- Préparation des rapportages DHFF, DO
- Expertise scientifique : oiseaux marins, tortues marines, habitats, mammifères marins, espèces non indigènes, poissons côtiers
- Animation des réseaux thématiques sur les descripteurs de la DCSMM

Activités mer dans d'autres services

- Coordination de l'ONB, valorisation : SOAD
- Coordination du SIMM : SOAD
- Développement de MilieuMarinFrance : SOAD
- Appui technique au traitement des données : SOAD
- Analyse et à la capitalisation des données de l'observatoire éolien en mer : SOAD et Patrinat
- Coordination de l'AMI conjoint DCE-DCSMM : SEMA